



Buschkoppel

Buschkoppel



© 2018 Google

© 2009 GeoBasis-DE/BKG

Google Earth

Bildaufnahmedatum: 5/5/2016 53°47'46.44" N 10°01'34.77" O Höhe 48 m
 sichthöhe 337 m

2000

Geländertour mit Stilwertung E

Kisdorf, 27.5.23

+ Hunter 80'


1080 m - 450 m/min

BZ: 2.24 min HZ: 4.48 min

- | | |
|-----------------|-------------|
| 1 V F V | 7 Riech |
| 2 Baum | 8 Rolle |
| 3 Baum | TOR |
| 4 Picknicktisch | 9 Aufsprung |
| 5 Besensprung | 10 Absprung |
| 6 Wellenbahn | 11 V F V |

Buschkoppel

Buschkoppel



© 2018 Google

© 2009 GeoBasis-DE/BKG

Google Earth

Bildaufnahmedatum: 5/5/2016 53°47'46.44" N 10°01'34.77" O Höhe 48 m sichthöhe 337 m

2000

Geländesitt mit Stilwertung A* Kisdorf 27.5.23

1120 m - 500 m/min

HZ: 4.30 min BZ: 2.15 min

- | | | | |
|---|------------|----|-------------------|
| 1 | Baum | 8 | Futterraufe |
| 2 | Steinbeet | 9 | Holzstapel |
| 3 | Runddach | 10 | Baum |
| 4 | Baum | 11 | überkauter Graben |
| 5 | Hecke | 12 | Runddach |
| 6 | Holzstapel | 13 | Baum nach Wasser |
| 7 | Graben | 14 | Damm |